













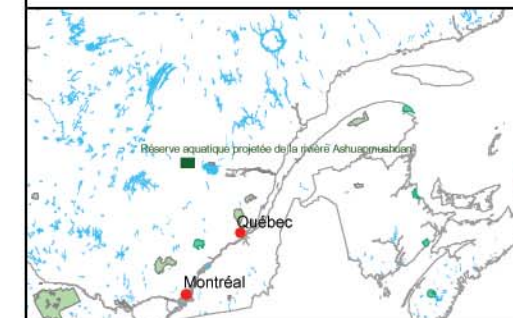
Légende

-  Limites projetées
-  Étendue d'eau
-  Zone humide
-  Cours d'eau
-  Route
-  Sentier
-  Route d'accès limité
-  Chemin de fer
-  Ligne de transmission
-  Agglomération



CARTE 1

Réserve aquatique projetée
de la rivière Ashuapmushuan
et ses territoires périphériques



Source:
Fichiers numériques (2) de la carte de base 1: 250 000 du Ministère des Ressources
naturelles du Canada & Fichier numérique des aires protégées de la WCPA 2005
Système de référence géodésique: NAD83
Projection Traverse Mercator
Équidistance des courbes: 40 mètres

Échelle 1:300 000

 Kilometers

Réalisation: Gilles Gagnon

Mars 2005

Carte: 1

