





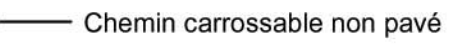
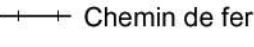





Légende

-  Limite de l'aire protégée
-  Étendue d'eau
-  Zone humide
-  Cours d'eau
-  Route
-  Sentier
-  Chemin carrossable non pavé
-  Chemin de fer
-  Bâtiment



CARTE 1
Parc national du Bic
et ses territoires périphériques

Source:

Carte de base:
Fichiers numériques (4) de la carte de base 1:20 000
du Ministère des Ressources Naturelles du Québec &
Fichier numérique des aires protégées de la WCPA 2005
Système de référence géodésique: NAD83
Projection Traverse Mercator
Équidistance des courbes: 10 mètres



Parc national du Bic

Réalisation: Gilles Gagnon

Échelle 1:50 000

500 250 0 500 1 000 Meters

Carte: 1

Mars 2005

